

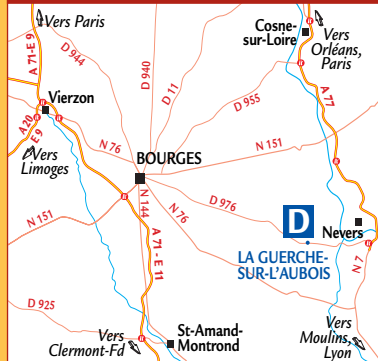


**RENSEIGNEMENTS**  
 Office de Tourisme  
 du Pays Loire-Val d'Aubois  
 1 place Auguste-Fournier  
 18150  
 La Guerche-sur-l'Aubois  
 02 48 74 25 60  
 ot.laguerchecher@wanadoo.fr

**À VOIR ALENTOUR**  
 Patrimoine industriel  
 à La Guerche-sur-l'Aubois.  
 Nombreux étangs  
 et forêt d'Apremont.  
 Apremont-sur-Allier.  
 Bec d'Allier.

Coordonnées GPS au départ  
 Latitude 46° 56' 25,74"  
 Longitude 2° 57' 31,14"

**ACCÈS AU DÉPART DE LA BALADE**



**Code de bonne conduite  
 du randonneur**

- Restez sur les sentiers balisés, respectez les propriétés privées, les cultures, le milieu naturel, la flore et la faune
- N'abandonnez pas de déchets
- N'allumez pas de feu et ne jetez pas vos cigarettes
- Tenez votre chien en laisse et ne vous approchez pas des animaux en pâture
- Refermez bien les clôtures derrière vous
- Emmenez de l'eau et ne buvez pas celle des ruisseaux ou des fontaines
- Avant de partir, renseignez-vous sur les périodes de chasse et consultez la météo
- Ne surestimez pas vos capacités ni celles de vos enfants : tenez compte de la longueur et de la difficulté des itinéraires
- Par respect pour les autres, soyez discrets et évitez les stationnements gênants



L'impressionnante charpente de l'ancienne halle à charbon restaurée de Grossouvre.

Prix : 1,00 €

Circuit extrait du guide départemental de randonnée Le Cher, qui présente 46 balades à pied et 4 à VTT.



ISBN 2-84466-114-9



9 782844 661142

**Vallée de Germigny**

**BALADE À PIED**

**LA GUERCHE-SUR-L'AUBOIS  
 LA CHAPELLE-HUGON**



**CIRCUIT 25**

**BOIS ET ÉTANGS**


*Deux éléments majeurs  
 dominant cette balade très  
 « nature » : l'eau et le bois.  
 Le premier se disperse en une  
 poussière d'étangs ; pour trouver  
 le second, il suffit de gagner  
 la majestueuse forêt d'Apremont.*

**DURÉE**  
 4 h 00

**LONGUEUR**  
 14,5 km

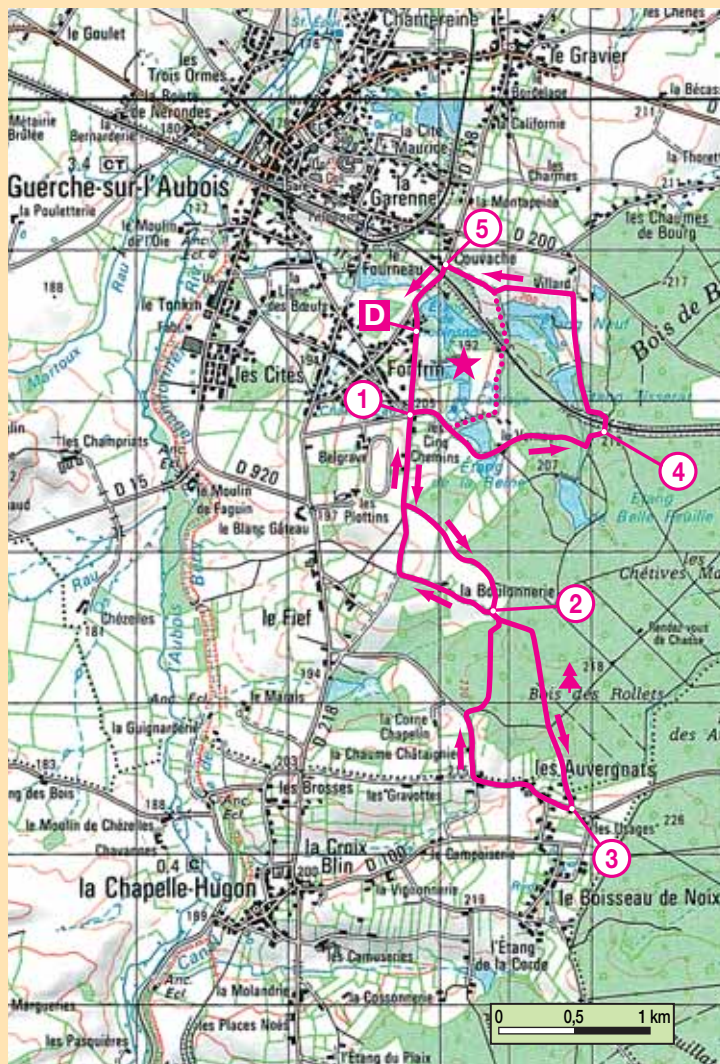
**BALISAGE**  
 jalons "Le Cher Pas à Pas"

**ALTITUDES**  
 ▼ 195 m ▲ 225 m



Le bec d'Allier, site Natura 2000 (à 10 km du circuit).





CIRCUIT 25 - Carte IGN n° 2525 ©IGN Paris 2006, autorisation n° 50-1689

**ACCÈS AU DÉPART :** de La Guerche-sur-l'Aubois, prendre la D 218 vers La Chapelle-Hugon. Juste après la voie ferrée, prendre à gauche rue de Couvache. Se garer à proximité du camping, situé près de l'étang de Robinson.

**D** Du parking, poursuivre à gauche la rue de Couvache jusqu'à un carrefour.

**1** Continuer en face, puis prendre à gauche ; délaissier deux chemins à gauche et tourner à droite.

**2** Au carrefour suivant, prendre à gauche, puis à droite dans la forêt ; poursuivre tout droit en délaissant les chemins collatéraux jusqu'à une route.

**3** La prendre à droite, puis, après 1 km, suivre une autre route à droite. La quitter par le premier chemin à droite, puis tourner à gauche. Délaissier un chemin à droite et poursuivre tout droit. Revenu en 2, au carrefour, prendre à gauche, puis environ 1 km plus loin, à droite. Continuer tout droit vers le carrefour des Cinq Chemins. Au carrefour (point 1), prendre à

droite vers Le Petit-Vernay et poursuivre à droite le long de l'étang de la Reine. Au Petit-Vernay, emprunter à gauche un chemin encaissé et pénétrer dans le sous-bois.

**4** Bifurquer à gauche pour traverser la voie ferrée. Longer l'étang Tisserat. Au domaine de Villard, virer à gauche et continuer tout droit jusqu'à la D 218.


**5** La suivre à gauche pour regagner le départ.

**RACCOURCI BALISÉ ENTRE 1 ET 5 :** à hauteur de l'étang de la Reine, prendre à gauche vers Le Grand-Vernay. Poursuivre à gauche et traverser la voie ferrée. Reprendre à gauche le parcours principal.

Disposant de plusieurs atouts décisifs, il n'est rien d'étonnant à ce que le Val d'Aubois ait connu, dès le début du XIX<sup>e</sup> siècle, un fort développement industriel. Tout d'abord, il sut exploiter la variété et l'abondance de ses matières premières : bois à profusion, eau en abondance, sol argileux et riche en minerai de fer. L'ouverture, en 1829, du canal de Berry vient consolider une industrie métallurgique déjà active en lui adjoignant un moyen de transport fiable. Vingt ans plus tard, le rail prendra le relais.

À la fin du XIX<sup>e</sup> siècle, l'industrie du fer périclité et les hauts-fourneaux jettent leurs dernières flammes. Mais la terre, à nouveau, va sauver l'économie locale. Nées d'une tradition artisanale liée à la présence et à la qualité de l'argile, la fabrication de briques, de tuiles et de chaux, s'effectue à grande échelle avec l'implantation d'usines. À La Guerche, notamment, la société Sauvard, installée en 1852 au bord du canal, prend une telle ampleur qu'elle emploie une centaine d'ouvriers en 1920. Son activité cesse en 1939, victime d'une politique de regroupement. Témoins importants de l'activité industrielle du canton, les beaux bâtiments en briques et, surtout, les hautes cheminées de l'usine, ont été préservés. Également sauvegardé, un haut-fourneau au lieu-dit Le Fourneau. Existant depuis le XVI<sup>e</sup> siècle, il a été reconstruit et adapté au XIX<sup>e</sup> siècle.

La tuilerie-briquetterie Sauvard de La Guerche-sur-l'Aubois.



© Remy Lacroix

© Textes Maryline Gatepaille