

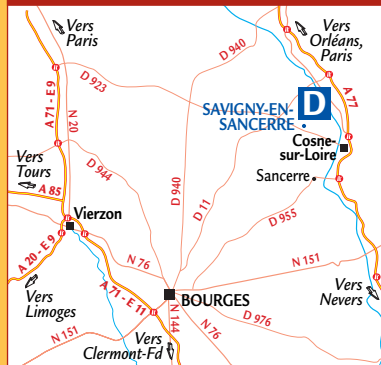


RENSEIGNEMENTS
 Office de Tourisme
 du canton de Léré
 Le Lavoir Saint-Germain
 18240 Léré
 02 48 72 54 32
 otsi.cantonlere@wanadoo.fr

À VOIR ALENTOUR
 Étangs, Faît des Marnes
 village de Léré.
 Château de Buranlure
 à Boulleret
 (ne se visite pas).

Coordonnées GPS au départ
 Latitude 47° 26' 31,37"
 Longitude 2° 48' 32,85"

ACCÈS AU DÉPART DE LA BALADE



**Code de bonne conduite
 du randonneur**

- Restez sur les sentiers balisés, respectez les propriétés privées, les cultures, le milieu naturel, la flore et la faune
- N'abandonnez pas de débris
- N'allumez pas de feu et ne jetez pas vos cigarettes
- Tenez votre chien en laisse et ne vous approchez pas des animaux en pâture
- Refermez bien les clôtures derrière vous
- Emmenez de l'eau et ne buvez pas celle des ruisseaux ou des fontaines
- Avant de partir, renseignez-vous sur les périodes de chasse et consultez la météo
- Ne surestimez pas vos capacités ni celles de vos enfants : tenez compte de la longueur et de la difficulté des itinéraires
- Par respect pour les autres, soyez discrets et évitez les stationnements gênants



Fromagerie à Assigny.

Prix : 1,00 €

Circuit extrait du
 guide départemental
 de randonnée Le Cher,
 qui présente 46 balades
 à pied et 4 à VTT.



ISBN 2-84466-114-9



9 782844 661142

Pays Fort et Sancerrois

BALADE À PIED

SAVIGNY-EN-SANCERRE
 ASSIGNY



CIRCUIT 9

LES MARNES

*Du Faît des Marnes,
 la vue embrasse tour à tour
 le bocage du Pays Fort, la vallée
 de la Loire et les collines couvertes
 de vignes du Sancerrois.
 Petites routes et chemins
 faciles arpentent ce terroir
 vallonné et varié.*


DURÉE
 3 h 30

LONGUEUR
 12 km

BALISAGE
 jalons "Le Cher Pas à Pas"

ALTITUDES
 ▼ 205 m ▲ 355 m


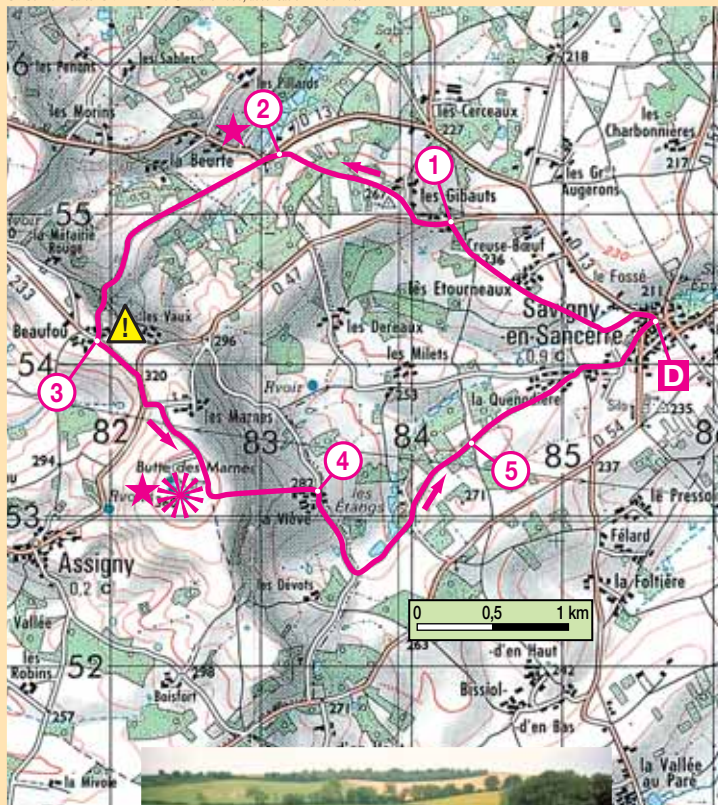
ATTENTION
 prudence sur les portions
 routières.



Panorama depuis le Faît des Marnes.



CIRCUIT 9 - Carte IGN n° 2422 ©IGN Paris 2006, autorisation n° 50-1689



© Remy Lacroix

D De la place de l'Église, à Savigny-en-Sancerre, emprunter la route de Vailly-sur-Sauldre (D 13). À gauche, s'engager dans une impasse, la rue des Prés-Fainons. Continuer sur le chemin, puis prendre à droite. En sortant du chemin creux, tourner à droite, puis tout de suite à gauche. Continuer tout droit. Laisser le hameau des Étourneaux à droite et continuer tout droit pour gagner la D 47 (ignorer tous les chemins qui arrivent à gauche).

1 Suivre la D 47 à gauche, puis tourner à droite aux Gibauts. Après 250 m, prendre la route de gauche et continuer sur un large chemin en forêt. À une fourche, prendre à droite le chemin qui descend jusqu'à la route (D 13).
2 La suivre à gauche et emprunter le chemin qui monte à gauche. Celui-ci se poursuit par une route qui traverse le hameau de Beaufou et débouche sur une route plus importante.

3 Tourner à gauche sur cette route puis, au carrefour, tourner à droite (direction Assigny) et à gauche vers Les Marnes (aire d'accueil). Prendre la première route à droite. Après l'aire d'accueil, la route tourne à gauche. La laisser pour suivre un chemin qui part tout droit jusqu'à la table d'orientation (vue sur les environs). De là, suivre un chemin qui redescend à gauche jusqu'à la route.

4 La prendre à droite, puis après environ 1 km, virer à gauche sur un chemin longeant des étangs et continuer tout droit.

5 À un croisement de quatre chemins, prendre en face et gagner une route (hameau de La Quenodière). Tourner à droite et suivre la route jusqu'à Savigny-en-Sancerre.

Nous sommes ici à la jonction du Pays Fort et du Sancerrois et l'histoire géologique en porte témoignage. Presque sans transition, le paysage vallonné, où champs et prairies sont bordés de haies vives, se transforme en une région mouvementée où les points culminants, tel le **Faît des Marnes** (360 m), dépassent les 350 m et contrastent fortement avec les plaines environnantes. Cette métamorphose est due à des phénomènes de soulèvement et d'érosion successifs. La nature du sol elle-même en est changée, passant des terres argileuses et marneuses du Pays Fort aux sédiments argilo-sableux et siliceux du Sancerrois. Les cultures ont été adaptées en conséquence, la polyculture et l'élevage cédant bientôt la place à l'exploitation viticole. Cette diversité des possibilités agricoles engendra un afflux démographique et Savigny-en-Sancerre comptait encore, il y a peu, parmi les bourgs les plus peuplés du canton. Pour l'anecdote, il est bon de savoir que le **Faît des Marnes**, seul endroit dégagé des environs, servit de terrain d'atterrissage de fortune à un bombardier américain de retour d'un raid sur Berlin, en février 1945.

La zone de production des fameux crottins de Savigny-en-Sancerre couvre le Pays Fort et une partie de la Champagne Berrichonne.



© Textes Maryline Gatepaille

Philippe Motte, Zoom Studio